

**BESTEMMINGEN**

<b>W</b>	WOONDOELEINDEN
<b>B</b>	BEDRIJFSDOELEINDEN
<b>M</b>	MAATSCHAPPELIJKE DOELEINDEN
<b>D</b>	DETAILHANDELSDOELEINDEN
<b>WD</b>	WOON- EN DETAILHANDELSDOELEINDEN
<b>WK</b>	WOON-EN KANTOORDOELEINDEN
<b>R</b>	RECREATIEVE DOELEINDEN
<b>H</b>	HORECADOELEINDEN
<b>T</b>	TUINEN
<b>V</b>	VERKEERSDOELEINDEN
<b>VG</b>	VERBLIJFSGEBIED
<b>GR</b>	GROENVOORZIENINGEN
<b>WA</b>	WATER









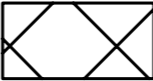
**Subbestemmingen**


Bgw	gemeentewerf
Mb	begraafplaats
Mk	kerk
WDb	bedrijf
Wkb	bedrijf
Rd	dierenweide
Rvt	volkstuinten
Hh	hotel
bb	bergbezinkbassin
s	speel en trapvelden

**Nadere aanwijzingen**

- (t) vrijstaand of twee aaneen
- (g) gestapeld
- (4) aantal woningen
- (z) zonder gebouwen
- (z) zonder gebouwen
- (z) zonder gebouwen
- (z) zonder gebouwen
- (z) zonder gebouwen

**OVERIGE AANDUIDINGEN**

- 6 cijfer achter letteraanduiding = maximum goot- of boeibordhoogte in meters
- 5/8 cijfer gescheiden door schuine streep bij letteraanduiding = maximum goothoogte / maximum bouwhoogte in meters
-  topografische en kadastrale gegevens
-  archeologisch waardevol gebied
-  rijksmonument
-  gemeentelijk monument / provinciaal monument
- % bebouwingspercentage
-  bouwvlak
- - - - - bladgrens
-  grens beschermd dorpsgezicht
-  plangrens
-  plangrens tevens gemeentegrens
- - - - - hoogtescheidingslijn
-  wijzigingsbevoegdheid

gemeente		<b>BUSSUM</b>		 noordpijl					
bestemmingsplan		<b>Brediuskwartier (renvooiblad)</b>							
code gem.	111	kaartbl. nr.:	3	aant. bl.	3	schaal:	1:1000	form.:	A3
plannummer	1251000	datum	4-4-2007	raad		gedeputeerde staten		afd. bestuursrechtspraak raad van state	
Rotterdam		bestand	: 0MBM-B02		referte	: mevr. I. de Feijter		getekend : S.-	
		imro/prbp2003	: ja						